

แผนเผชิญเหตุอุทกภัยระดับท้องถิ่น

ช่วงฤดูฝน พ.ศ.๒๕๖๖

องค์การบริหารส่วนตำบลตาใต้

อำเภอหนองจิก จังหวัดปัตตานี

โดย

งานป้องกันและบรรเทาสาธารณภัย สำนักปลัด

องค์การบริหารส่วนตำบลตาใต้

คำนำ

สถานการณ์สาธารณสุขในปัจจุบันมีแนวโน้มเกิดขึ้นอย่างต่อเนื่องและซับซ้อนมากขึ้น มีสาเหตุเนื่องจากความแปรปรวนของสภาพภูมิอากาศของโลก ความเสื่อมโทรมของทรัพยากรธรรมชาติ ประกอบกับการเปลี่ยนแปลงโครงสร้างของสังคมไทยจากสังคมชนบทไปสู่สังคมเมืองอย่างรวดเร็ว ทำให้ประชาชนมีโอกาสอยู่ในพื้นที่เสี่ยงภัยเพิ่มมากขึ้น ส่งผลให้ความเสียหายจากสาธารณสุขทวีความรุนแรงมากยิ่งขึ้น ทั้งภัยที่เกิดจากธรรมชาติ เช่น วัตภัย อุทกภัย ภัยหนาว ภัยแล้ง และภัยที่เกิดจากการกระทำของมนุษย์ เช่น อัคคีภัย ภัยจากการคมนาคมขนส่งอุบัติเหตุ และภัยจากสารเคมีและวัตถุอันตราย เป็นต้น

องค์กรปกครองส่วนท้องถิ่นเป็นหน่วยงานที่มีความใกล้ชิดกับประชาชน และมีบทบาทภารกิจในการให้ความช่วยเหลือและบรรเทาภัยในลำดับแรกก่อนที่หน่วยงานภายนอกจะเข้าไปให้ความช่วยเหลือ ประกอบกับพระราชบัญญัติป้องกันและบรรเทาสาธารณภัย พ.ศ. ๒๕๕- มาตรา ๒๐ กำหนดให้องค์กรปกครองส่วนท้องถิ่นแห่งพื้นที่มีหน้าที่ป้องกันและบรรเทาสาธารณภัยในเขตท้องถิ่นของตน โดยมีผู้บริหารท้องถิ่นขององค์กรปกครองส่วนท้องถิ่นแห่งพื้นที่นั้นเป็นผู้รับผิดชอบในฐานะผู้อำนวยการท้องถิ่น และแผนการป้องกันและบรรเทาสาธารณภัยแห่งชาติ พ.ศ. ๒๕๖๔-๒๕๗๐ ได้กำหนดให้กองอำนาจการป้องกันและบรรเทาสาธารณภัยแห่งพื้นที่องค์การบริหารส่วนตำบลตาโตะ ทำหน้าที่อำนาจการ ควบคุม ปฏิบัติการป้องกันและบรรเทาสาธารณภัย รวมทั้งจัดตั้งศูนย์ปฏิบัติการฉุกเฉินท้องถิ่นและเผชิญเหตุเมื่อเกิดสาธารณภัยขึ้น โดยมีผู้อำนวยการท้องถิ่นเป็นผู้ควบคุมและสั่งการ เพื่อทำหน้าที่จัดการสาธารณสุขที่เกิดขึ้นจนกว่าสถานการณ์จะกลับเข้าสู่ภาวะปกติ พร้อมทั้งจัดทำแผนปฏิบัติการในการป้องกันและบรรเทาสาธารณภัยขององค์กรปกครองส่วนท้องถิ่น จึงถือเป็นภารกิจสำคัญขององค์กรปกครองส่วนท้องถิ่นที่จะต้องเตรียมความพร้อมในการป้องกันและบรรเทาสาธารณภัย รวมถึงการพัฒนาความสามารถในการเผชิญเหตุ และให้ความช่วยเหลือผู้ประสบภัยหลังจากสถานการณ์สิ้นสุดลง

ดังนั้น องค์การบริหารส่วนตำบลตาโตะ จึงได้จัดทำแผนเผชิญเหตุอุทกภัย วัตภัย และดินถล่มระดับท้องถิ่น ช่วงฤดูฝน ปี พ.ศ. ๒๕๖๖ ขึ้น เพื่อเป็นแนวทางปฏิบัติในการเตรียมความพร้อม การแจ้งเตือนภัย และการดำเนินการช่วยเหลือให้แก่หน่วยงาน ในระดับท้องถิ่นร่วมกับหน่วยงานต่างๆ ในพื้นที่รับผิดชอบและพื้นที่ข้างเคียง ตั้งแต่ก่อนเกิดภัย ขณะเกิดภัย และภายหลังเกิดภัย ถูกต้องตามกฎหมายที่เกี่ยวข้อง รวมทั้งมีความเชื่อมโยงกัน แผนการป้องกันและบรรเทาสาธารณภัยอำเภอ พ.ศ. ๒๕๖๔-๒๕๗๐ แผนการป้องกันและบรรเทาสาธารณภัยจังหวัด พ.ศ. ๒๕๖๔-๒๕๗๐ และสอดคล้องกับแผนการป้องกันและบรรเทาสาธารณภัยแห่งชาติ พ.ศ. ๒๕๖๔-๒๕๗๐ และแผนต่างๆ ที่เกี่ยวข้อง เพื่อป้องกันและลดความสูญเสียต่อชีวิต และทรัพย์สิน รวมถึงผลกระทบทางเศรษฐกิจของประเทศอย่างมีประสิทธิภาพต่อไป

(นายสะการิยา หามะ)

นายกองค์การบริหารส่วนตำบลตาโตะ

วันที่ ๒๕ ตุลาคม พ.ศ. ๒๕๖๖

สารบัญ

เรื่อง	หน้า
๑. ข้อมูลทั่วไป	๑ - ๒
๑.๑ ที่ตั้งและอาณาเขต	
๑.๒ เขตการปกครอง	
๑.๓ ประชากร ศาสนา	
๑.๔ ลักษณะภูมิศาสตร์	
๒. การดำเนินการเพื่อป้องกันและบรรเทาสาธารณภัย	๒ - ๖
๒.๑.การเตรียมความพร้อมรับสถานการณ์	
๒.๒. การเผชิญเหตุเมื่อเกิดหรือคาดว่าจะเกิดสถานการณ์อุทกภัย	

แผนเผชิญเหตุอุทกภัยระดับท้องถิ่น
ช่วงฤดูฝน ปี พ.ศ. ๒๕๖๖
องค์การบริหารส่วนตำบลตาโตะ

อ้างอิง

- ๑.๑ พระราชบัญญัติป้องกันและบรรเทาสาธารณภัย พ.ศ. ๒๕๕๐
๑.๒ แผนการป้องกันและบรรเทาสาธารณภัยแห่งชาติ พ.ศ. ๒๕๕๘
๑.๓ แผนป้องกันและบรรเทาสาธารณภัยขององค์การบริหารส่วนตำบลตาโตะ พ.ศ.๒๕๖๔-๒๕๗๐

๑. ข้อมูลทั่วไป

๑.๑ ที่ตั้งและอาณาเขต

องค์การบริหารส่วนตำบลตาโตะ ตั้งอยู่เลขที่ ๘๑/๒ หมู่ที่ ๑ ตำบลตาโตะ อำเภอหนองจิก จังหวัดปัตตานี มีพื้นที่ประมาณ ๑๒ ตารางกิโลเมตร มีอาณาเขตติดต่อกับพื้นที่ต่างๆ ดังนี้

ทิศเหนือ	ติดต่อกับ ตำบลคอรอดันหยง อำเภอหนองจิก จังหวัดปัตตานี
ทิศใต้	ติดต่อกับ ตำบลม่วงเตี้ย อำเภอยะรัง จังหวัดปัตตานี
ทิศตะวันออก	ติดต่อกับ ตำบลคลองใหม่ อำเภอยะรัง จังหวัดปัตตานี
ทิศตะวันตก	ติดต่อกับ ตำบลคอรอดันหยง อำเภอหนองจิก จังหวัดปัตตานี

๑.๒ เขตการปกครอง

องค์การบริหารส่วนตำบลตาโตะ แบ่งเขตการปกครองออกเป็น ๕ หมู่บ้าน ได้แก่

- หมู่ที่ ๑ บ้านเป็ยะ
หมู่ที่ ๒ บ้านโคกหมัก
หมู่ที่ ๓ บ้านอเลาะปีแฉ
หมู่ที่ ๔ บ้านบาโงกาเสาะ
หมู่ที่ ๕ บ้านกูแบกึแย

๑.๓ ประชากร ศาสนา

ประชากรในตำบลตาโตะมีจำนวนทั้งสิ้น ๓,๐๘๗ คน แยกเป็นชายจำนวน ๑,๕๔๖ คน หญิง ๑,๕๔๑ คน จำนวนครัวเรือนทั้งสิ้น ๗๒๙ ครัวเรือน แยกเป็น

หมู่ที่	ชื่อหมู่บ้าน	ชาย (คน)	หญิง (คน)	รวม (คน)	ครัวเรือน (หลังคนเรือน)
๑	บ้านเปี้ยะ	๔๘๒	๔๙๘	๙๘๐	๒๒๘
๒	บ้านโคกหมัก	๑๙๕	๒๒๒	๔๑๗	๑๔๗
๓	บ้านอโกลาเสาะ	๒๑๔	๒๒๗	๔๔๑	๘๘
๔	บ้านบาโงกาเสาะ	๓๔๑	๓๐๑	๖๔๒	๑๕๕
๕	บ้านกูแบกึแย	๓๑๔	๒๙๓	๖๐๗	๑๑๑
รวมทั้งสิ้น		๑,๕๔๖	๑,๕๔๑	๓,๐๘๗	๗๒๙

(ข้อมูล ณ เดือนมกราคม พ.ศ. ๒๕๖๕)

ช่วงอายุและจำนวนประชากร

กลุ่มอายุ	จำนวนประชากร		
	ชาย	หญิง	รวม
น้อยกว่า ๑ ปี	๒๓	๒๔	๔๗
๑ - ๑๐ ปี	๓๐๗	๒๓๙	๕๔๖
๑๑ - ๒๐ ปี	๒๗๔	๒๓๕	๕๐๙
๒๑ - ๓๐ ปี	๒๗๑	๓๐๔	๕๗๕
๓๑ - ๔๐ ปี	๒๓๗	๒๒๒	๔๕๙
๔๑ - ๕๐ ปี	๑๗๘	๑๕๖	๓๓๔
๕๑ - ๖๐ ปี	๑๒๔	๑๕๕	๒๗๙
๖๑ - ๗๐ ปี	๖๘	๑๐๕	๑๗๓
๗๑ - ๘๐ ปี	๓๙	๕๓	๙๒
๘๑ - ๙๐ ปี	๒๑	๔๐	๖๑
๙๑ - ๑๐๐ ปี	๔	๘	๑๒
มากกว่า ๑๐๐ ปี	๐	๐	๐

๑.๔. ลักษณะภูมิศาสตร์

สภาพภูมิประเทศพื้นที่ทั้งหมดเป็นที่ราบ และราบลุ่ม มีแม่น้ำไหลผ่าน จึงเหมาะกับการทำ การเกษตร จึงมีการใช้พื้นที่ราบเป็นที่อยู่อาศัย ปลูกไม้ผล ไม้ยืนต้น ยางพารา คิดเป็นพื้นที่ ๔๔.๖๗% พื้นที่ราบ ลุ่มใช้ทำนา คิดเป็นพื้นที่ ๕๕.๓๓ %

ตารางที่ ๑-๑ : ปัจจัย/สาเหตุ ที่ทำให้เกิด ความเสี่ยงจากสาธารณภัย

ประเภท ของภัย	ระดับความเสี่ยงภัย			ปัจจัย/สาเหตุ ที่ทำให้เกิด ความเสี่ยงจาก สาธารณภัย	แผนงาน/โครงการ การลดความเสี่ยง จากสาธารณภัย
	เสี่ยงสูง	เสี่ยง ปานกลาง	เสี่ยงต่ำ		
อุทกภัย	หมู่ที่ ๑, ๓, ๕	หมู่ที่ ๒,๔	หมู่ที่ -	<p><u>ความเปราะบาง</u> เป็นพื้นที่ราบลุ่ม พื้นที่เสี่ยงบางจุดไม่มีผนัง หรือเขื่อนกันตลิ่ง โดยเฉพาะพื้นที่หมู่ที่ ๑,๓,๕</p> <p><u>ความล่อแหลม</u> ประชาชนส่วนใหญ่ปลูกบ้านพักในพื้นที่ต่ำ โดยเฉพาะพื้นที่ หมู่ที่ ๑,๓,๕</p> <p><u>ศักยภาพ</u> คนในชุมชนให้ความร่วมมือกับเจ้าหน้าที่เป็น อย่างดี ในการช่วยเหลือบรรเทาสาธารณภัย</p>	<p>-ขุดลอกแหล่งน้ำ เป็นประจำทุกปี</p> <p>-หมู่บ้าน มีการฝึก การป้องกันและ บรรเทาสาธารณภัย เป็นประจำ</p> <p>-สนับสนุนเครื่องมือ ให้มีมาตรฐานได้ อย่างเพียงพอและ รวดเร็ว</p>

๒. การดำเนินการเพื่อป้องกันและบรรเทาสาธารณภัย

เดือนตุลาคม เป็นช่วงที่เปลี่ยนจากฤดูฝนเป็นฤดูหนาว บริเวณประเทศไทยตอนบนฝนและอุณหภูมิจะลดลง และเริ่มมีอากาศเย็นตั้งแต่กลางเดือนเป็นต้นไป เนื่องจากมรสุมตะวันตกเฉียงใต้ที่พัดปกคลุมประเทศไทยเริ่ม เปลี่ยนเป็นลมมรสุมตะวันออกเฉียงเหนือและบริเวณความกดอากาศสูงจากประเทศจีนซึ่งเป็นมวลอากาศเย็นแผ่ลง มาปกคลุมประเทศไทยตอนบนเป็นระยะๆ ส่วนร่องความกดอากาศต่ำที่พัดผ่านภาคกลางและภาคตะวันออกเฉียง ลงไปพัดผ่านบริเวณภาคใต้และอ่าวไทยในช่วงครึ่งหลังของเดือน ทำให้บริเวณภาคใต้มีฝนตกชุกหนาแน่นและอาจมี พายุหมุนเขตร้อนเคลื่อนเข้ามาใกล้หรือเข้าสู่ประเทศไทยทางภาคตะวันออกเฉียงเหนือและต่อเนื่องลงมาจนถึงอ่าวไทยตอนบน และภาคใต้ได้

เดือนพฤศจิกายน ประเทศไทยตอนบนจะมีฝนน้อยลงมากและอากาศเย็นตลอดเดือน จากอิทธิพลของ บริเวณความกดอากาศสูงจากประเทศจีนที่แผ่ลงมาปกคลุมประเทศไทยตอนบนและมีกำลังแรงเป็นระยะๆ ซึ่งจะทำให้ อุณหภูมิลดลงจนมีอากาศหนาวได้ในบางพื้นที่ โดยเฉพาะภาคเหนือและภาคตะวันออกเฉียงเหนือ ส่วนภาคใต้จะยังคง มีฝนตกชุก โดยเฉพาะทางฝั่งตะวันออกของภาค จากอิทธิพลของมรสุมตะวันออกเฉียงเหนือและร่องมรสุมที่พัดผ่าน ภาคใต้และอ่าวไทย

เดือนธันวาคม อาจมีคลื่นกระแสลมตะวันตกเคลื่อนจากประเทศพม่า ผ่านประเทศไทยตอนบนทำให้ บริเวณ ดังกล่าวมีฝนฟ้าคะนอง ลมกระโชกแรงบางแห่ง และอาจมีลูกเห็บตกลงมาได้ ประชาชนจึงควรติดตามข่าวพยากรณ์ อากาศของกรมอุตุนิยมวิทยาอย่างใกล้ชิด

เพื่อเป็นการเตรียมความพร้อมรับสถานการณ์อุทกภัยในช่วงฤดูฝน ปี ๒๕๖๖ เป็นไปอย่างมีประสิทธิภาพจึง เตรียมความพร้อมรับมือสถานการณ์ที่อาจเกิดขึ้น โดยดำเนินการดังนี้

๒.๑. การเตรียมความพร้อมรับสถานการณ์

๒.๑.๑. การเฝ้าระวังและติดตามสถานการณ์ ให้จัดตั้งคณะทำงานติดตาม เพื่อร่วมทำหน้าที่ติดตามข้อมูลสภาพอากาศ สถานการณ์น้ำ และเหตุการณ์ที่อาจส่งผลให้เกิดสาธารณภัยในช่วงฤดูฝน รวมทั้งวิเคราะห์ และประเมินสถานการณ์น้ำในพื้นที่ เพื่อใช้เป็นข้อมูลสนับสนุนการตัดสินใจของผู้อำนวยการแต่ละระดับสำหรับใช้ในการสื่อสารแจ้งเตือนประชาชน ตลอดจนการเตรียมความพร้อมในการเผชิญเหตุได้อย่างเหมาะสมกับสถานการณ์และสภาพพื้นที่

๒.๑.๒. การจัดทำแผนเผชิญเหตุอุทกภัย ให้ทบทวนและปรับปรุงแผนเผชิญเหตุอุทกภัยของตำบลให้เหมาะสม สอดคล้องกับสถานการณ์ปัจจุบัน โดยให้ความสำคัญกับการจัดทำรายละเอียดในประเด็น ดังนี้

(๑) ข้อมูลพื้นที่เสี่ยงอุทกภัยในระดับหมู่บ้าน/ชุมชน โดยการประเมินสถานการณ์ความเสี่ยงปัจจุบันประกอบกับข้อมูลการเกิดอุทกภัยที่เคยเกิดขึ้นในพื้นที่ เพื่อให้ข้อมูลพื้นที่เสี่ยงอุทกภัยสอดคล้องกับสถานการณ์ปัจจุบันมากที่สุด

(๒) รายการเครื่องมือ วัสดุ ทหาราย กระสอบทราย อุปกรณ์ เครื่องจักรกลสาธารณภัยของหน่วยงานต่างๆ ที่มีความพร้อมใช้งานและเหมาะสมตามลักษณะของภัย

(๓) การกำหนดจุด/พื้นที่ปลอดภัยประจำหมู่บ้าน/ชุมชน เส้นทางอพยพ การเตรียมแผนรองรับการอพยพประชาชน การเตรียมสิ่งอำนวยความสะดวกให้เพียงพอเหมาะสมระหว่างการอพยพ การจัดเตรียมแผนการจัดตั้งศูนย์พักพิงชั่วคราวในพื้นที่ปลอดภัย โดยได้กำหนดจุดที่เป็นที่พักพิงชั่วคราวกรณีเกิดเหตุดังนี้

- | | | |
|--------------------------|-----------|------------|
| - โรงเรียนบ้านโคกหมัก | หมู่ที่ ๒ | ตำบลดาโต๊ะ |
| - โรงเรียนบ้านบาโงกาเซาะ | หมู่ที่ ๔ | ตำบลดาโต๊ะ |
| - อาคารเอนกประสงค์ | หมู่ที่ ๕ | ตำบลดาโต๊ะ |
| - อาคารเอนกประสงค์ | หมู่ที่ ๔ | ตำบลดาโต๊ะ |

ทั้งนี้ให้ซักซ้อมแนวทางการปฏิบัติตามแผนเผชิญเหตุอุทกภัยร่วมกับหน่วยงานที่เกี่ยวข้อง เพื่อเน้นย้ำบทบาทหน้าที่ ตลอดจนสร้างความเข้าใจถึงกลไกการทำงานร่วมกันตามแนวทางของระบบบัญชาการเหตุการณ์เมื่อเกิดสถานการณ์อุทกภัย

๒.๑.๓. การระบายน้ำและการเพิ่มพื้นที่รองรับน้ำ ให้มอบหมายงานป้องกันและบรรเทาสาธารณภัยในแต่ละระดับดำเนินการอย่างเป็นระบบมีความเชื่อมโยงกัน โดยเฉพาะตามรอยต่อเขตรับผิดชอบที่เป็นเส้นทางน้ำไหลผ่านและให้ความสำคัญในการดำเนินการ ดังนี้

(๑) พื้นที่เสี่ยงในเขตชุมชน พื้นที่สำคัญทางเศรษฐกิจ และเส้นทางคมนาคมที่มักเกิดอุทกภัยเป็นประจำ ให้เร่งทำการขุดลอกท่อระบายน้ำ ทำความสะอาดร่องน้ำ เพื่อกำจัดสิ่งกีดขวางออกจากทางระบายน้ำ

(๒) คู คลอง แห่ล่งน้ำต่างๆ ให้เร่งกำจัดวัชพืช ขยะ สิ่งกีดขวางทางน้ำ เพื่อให้สามารถรองรับน้ำฝนและน้ำจากท่อระบายน้ำได้อย่างเต็มประสิทธิภาพ

(๓) สำหรับน้ำที่มีการระบาย ขอให้กำหนดแนวทาง และวิธีการในการลำเลียงน้ำไปยังพื้นที่รองรับน้ำต่างๆ อาทิ การเปิดทางน้ำ การสูบน้ำไปยังแหล่งน้ำสาธารณะ เป็นต้น เพื่อประโยชน์ในการกักเก็บน้ำไว้ใช้กรณีเกิดสถานการณ์ฝนทิ้งช่วง






๒.๑.๔. การตรวจสอบความมั่นคงแข็งแรงสถานที่ใช้กักเก็บน้ำ/กั้นน้ำ สระน้ำ พนังกั้นน้ำให้มอบหมายผู้รับผิดชอบเข้าสำรวจตรวจสอบ และปรับปรุงให้เกิดความมั่นคงแข็งแรงเพื่อให้สามารถรองรับกรณีฝนตกหนักหรือน้ำไหลเข้า/ผ่านในปริมาณมาก รวมทั้งสร้างความมั่นใจให้กับประชาชนในพื้นที่

๒.๑.๕. การแจ้งเตือนภัย เมื่อมีแนวโน้มการเกิดสถานการณ์อุทกภัย วาตภัย และดินโคลนถล่มขึ้นในพื้นที่ให้ดำเนินการตามแนวทาง ดังนี้

(๑) แจ้งเตือนไปยังงานป้องกันและบรรเทาสาธารณภัยในแต่ละระดับตลอดจนหน่วยงานที่เกี่ยวข้อง เพื่อเตรียมบุคลากร วัสดุอุปกรณ์ เครื่องจักรกลสาธารณภัยให้พร้อมเผชิญเหตุและเตรียมการในพื้นที่เสี่ยงภัยเป็นการล่วงหน้า

(๒) แจ้งเตือนให้ประชาชนทราบในทุกช่องทาง ทั้งในรูปแบบที่เป็นทางการและไม่เป็นทางการ อาทิ สื่อสังคมออนไลน์ วิทยุชุมชน หอกระจายข่าวประจำหมู่บ้าน เพื่อให้ประชาชนรับทราบข้อมูลข่าวสาร ตลอดจนแนวทางการปฏิบัติตนให้เกิดความปลอดภัย ช่องทางการแจ้งข้อมูล และการขอรับความช่วยเหลือจากภาครัฐ

(๓) การแจ้งเตือนภัยได้แบ่งระดับตามความหมายของสีดังต่อไปนี้

-  **สีแดง** หมายถึง สถานการณ์อยู่ในภาวะอันตรายสูงสุด ให้อาศัยอยู่แต่ในสถานที่ปลอดภัยและปฏิบัติตามข้อสั่งการ
-  **สีส้ม** หมายถึง สถานการณ์อยู่ในภาวะเสี่ยงอันตรายสูง เจ้าหน้าที่กำลังควบคุมสถานการณ์ให้อพยพไปยังสถานที่ปลอดภัยและปฏิบัติตามแนวทางที่กำหนด
-  **สีเหลือง** หมายถึง สถานการณ์อยู่ในภาวะเสี่ยงอันตราย มีแนวโน้ม ที่สถานการณ์จะรุนแรงมากขึ้น ให้จัดเตรียมความพร้อมรับสถานการณ์ และปฏิบัติตามคำแนะนำ
-  **สีน้ำเงิน** หมายถึง สถานการณ์อยู่ในภาวะเฝ้าระวัง ให้ติดตามข้อมูลข่าวสารอย่างใกล้ชิดทุกๆ ๒๔ ชั่วโมง
-  **สีเขียว** หมายถึง สถานการณ์อยู่ในภาวะปกติ ให้ติดตามข้อมูลข่าวสารเป็นประจำ

๒.๒. การเผชิญเหตุเมื่อเกิดหรือคาดว่าจะเกิดสถานการณ์อุทกภัย

ให้ยึดแนวทางการจัดการสาธารณภัยในภาวะฉุกเฉินตามแผนการป้องกันและบรรเทาสาธารณภัยแห่งชาติ พ.ศ.๒๕๕๘ และกฎหมายว่าด้วยการป้องกันและบรรเทาสาธารณภัย โดยดำเนินการตามแนวทาง ดังนี้

๒.๒.๑. จัดตั้งศูนย์บัญชาการเหตุการณ์ เพื่อเป็นศูนย์ควบคุม สั่งการ และอำนวยการหลักในการระดมสรรพกำลัง ตลอดจนการประสานการปฏิบัติระหว่างหน่วยงานต่างๆ ทั้งฝ่ายพลเรือน หน่วยทหาร และองค์กรสาธารณกุศล

๒.๒.๒. ประสานฝ่ายปกครอง กำนัน ผู้ใหญ่บ้าน ผู้นำชุมชน ตลอดจนอาสาสมัคร ประชาชนจิตอาสา เตรียมความพร้อมเฝ้าระวังพื้นที่เสี่ยงในชุมชน พื้นที่ที่สำคัญทางเศรษฐกิจ สถานที่สำคัญต่างๆ และร่วมกันกำจัดสิ่งกีดขวางทางน้ำเมื่อเกิดฝนตกหนักในพื้นที่ ทั้งนี้ หากมีกรณีน้ำท่วมขังสร้างความเดือดร้อน ความเสียหายต่อทรัพย์สินของประชาชน ให้เร่งกำหนดแนวทางการระบายน้ำ

๒.๒.๓. จัดชุดปฏิบัติการเร่งให้ความช่วยเหลือด้านการดำรงชีพแก่ประชาชนที่ประสบภัยตามวงรอบอย่างต่อเนื่อง อาทิ การจัดตั้งโรงครัว ความช่วยเหลือด้านอาหาร น้ำดื่ม การรักษาพยาบาลโดยอย่าให้เกิดความซ้ำซ้อนในการปฏิบัติ และเชิญชวนประชาชนจิตอาสามีส่วนร่วมกับภาครัฐในการให้ความช่วยเหลือประชาชนที่ประสบภัยทั้งหน่วยทหาร ตำรวจ ฝ่ายปกครอง สถาบันการศึกษา ตลอดจนประชาชนจิตอาสา

๒.๒.๔ กรณีบ้านเรือนประชาชนได้รับความเสียหายให้บูรณาการหน่วยงานเป็นทีมช่างในพื้นที่เพื่อเร่งซ่อมแซมบ้านเรือนประชาชนโดยเร็ว

๒.๒.๕ กรณีเส้นทางคมนาคมได้รับความเสียหาย หรือถูกน้ำท่วมจนประชาชนไม่สามารถใช้ยานพาหนะสัญจรได้ ให้จัดทำป้ายแจ้งเตือนพร้อมทั้งจัดเจ้าหน้าที่อำนวยความสะดวกการจราจร แนะนำเส้นทางเลี่ยงที่ปลอดภัย รวมทั้งจัดยานพาหนะที่เหมาะสม อาทิ เรือ รถยกสูง เพื่อให้ความช่วยเหลือประชาชนและให้เร่งซ่อมแซมเส้นทางที่ชำรุด/ถูกตัดขาด เพื่อให้ประชาชนใช้สัญจรได้โดยเร็ว

๒.๒.๖ เน้นย้ำการสื่อสารสร้างการรับรู้ให้กับประชาชนในช่วงเกิดสถานการณ์อุทกภัยผ่านสื่อมวลชน ตลอดจนสื่อแขนงต่าง ๆ และสื่อสังคมออนไลน์ เพื่อให้เกิดความเข้าใจถึงแนวทางการแก้ไขปัญหาของภาครัฐอย่างต่อเนื่อง

๒.๒.๗ ให้รายงานสถานการณ์อุทกภัยที่เกิดขึ้น เพื่อใช้เป็นข้อมูลในการประเมินสถานการณ์และเสนอความเห็นต่อผู้บัญชาการในการตัดสินใจสั่งการในเชิงนโยบายต่อไป

ภาคผนวก

บัญชีรายชื่อบุคลากรหน่วยงานราชการ รัฐวิสาหกิจ องค์กรปกครองส่วนท้องถิ่น ภาคเอกชน และองค์กรเครือข่าย
ในเขตองค์การบริหารส่วนตำบลดาโต๊ะ

ลำดับ ที่	ชื่อหน่วยงาน	วิทยุสื่อสาร		หมายเลขโทรศัพท์	
		นามเรียก ขาน	ความถี่	โทรศัพท์	โทรสาร
๑	นายก อบต.ดาโต๊ะ	-	-	๐๖๕ ๐๓๙๒๒๕๐๕	๐๗๓ ๔๖๘๖๒๖
๒	รองนายก อบต.ดาโต๊ะ	-	-	๐๘๒ ๘๒๕๐๗๐๕	๐๗๓ ๔๖๘๖๒๖
๓	ปลัด อบต.ดาโต๊ะ	-	-	๐๖๕ ๓๐๙๐๗๖๗	๐๗๓ ๔๖๘๖๒๖
๔	รองปลัด อบต.ดาโต๊ะ	-	-	๐๙๓ ๕๗๙๒๔๕๑	๐๗๓ ๔๖๘๖๒๖
๕	ท้องถิ่นอำเภอหนองจิก	-	-	๐๗๓ ๔๒๐๔๗๖	๐๗๓ ๔๒๐๔๗๖
๖	ผู้กำกับการสถานีตำรวจภูธรหนองจิก	-	-	๐๗๓ ๔๓๙๐๓๙	๐๗๓ ๔๓๙๐๓๙
๗	โรงพยาบาลส่งเสริมสุขภาพตำบลดาโต๊ะ	-	-	๐๘๘๗๘๒๓๘๑๗	๐๘๘๗๘๒๓๘๑๗
๘	โรงเรียนบ้านโคกหมัก	-	-	๐๘๖๒๙๖๖๗๘๕	๐๘๖๒๙๖๖๗๘๕
๙	โรงเรียนบ้านบาโงกาเขาะ	-	-	๐๘๕๖๗๒๓๘๖๙	๐๘๕๖๗๒๓๘๖๙
๑๐	ปศุสัตว์อำเภอหนองจิก	-	-	๐๘๙ ๕๙๘๘๑๕๙	๐๘๙ ๕๙๘๘๑๕๙

บัญชีรายชื่ออาสาสมัครป้องกันภัยฝ่ายพลเรือน(อปพร.)
องค์การบริหารส่วนตำบลดาโต๊ะ

ลำดับที่	ชื่อ - นามสกุล	ตำแหน่ง	ที่อยู่	เบอร์โทรศัพท์ติดต่อ
๑	นายรอฮะ ดอเลาะ	หัวหน้าชุด	อบต.ดาโต๊ะ	๐๖๕ ๕๙๑๐๓๘๙
๒	นายอับดุลเลาะ ปุลา	ชุดปฏิบัติการ	อบต.ดาโต๊ะ	๐๖๓ ๐๐๖๑๖๓๕
๓	นายมะดิง สาแล๊ะ	ชุดปฏิบัติการ	อบต.ดาโต๊ะ	๐๘๐ ๐๓๗๒๗๒๔
๔	นายรอยาลี ดาซอ	ชุดปฏิบัติการ	อบต.ดาโต๊ะ	๐๘๑ ๐๙๘๖๓๐๖
๕	นายมามะ ดางา	ชุดปฏิบัติการ	อบต.ดาโต๊ะ	๐๘๙ ๕๙๘๑๒๙๔

**บัญชีรายชื่อเจ้าพนักงานป้องกันและบรรเทาสาธารณภัยที่ได้รับการแต่งตั้ง
องค์การบริหารส่วนตำบลดาโต๊ะ**

ลำดับที่	ชื่อ - นามสกุล	ตำแหน่ง	ที่อยู่	เบอร์โทรศัพท์ติดต่อ
๑	นายสการียา หามะ	นายก อบต.ดาโต๊ะ	อบต.ดาโต๊ะ	๐๖๕ ๐๓๕๒๒๕๐๕
๒	นายแวอุเซ็ง บือสา	รองนายกฯ ลำดับ๑	อบต.ดาโต๊ะ	๐๘๒ ๘๒๕๐๗๐๕
๓	นายมะแอ ดาโอะ	รองนายกฯ ลำดับ๒	อบต.ดาโต๊ะ	๐๘๘ ๓๘๒๐๔๒๐
๔	นายอาหะมะ บือราเฮง	เลขานุการ	อบต.ดาโต๊ะ	๐๘๙ ๘๗๖๐๔๓๓
๕	นายอับดุลฮาเล็ง สาระ	ประธานสภา	อบต.ดาโต๊ะ	๐๘๘ ๗๑๙๑๑๙๑
๖	นายอับดุลรอแม เจะโอะ	รองประธานสภา	อบต.ดาโต๊ะ	๐๘๑ ๐๘๘๖๓๐๖
๗	นายดอเลาะ ดอเลาะ	สมาชิก อบต. ม.๑	อบต.ดาโต๊ะ	๐๘๐ ๖๒๖๓๖๔๘
๘	นายมะลูดีง วาแวนิ	ผญบ. ม.๑	อบต.ดาโต๊ะ	๐๙๓ ๐๗๒๙๐๑๔
๙	นายอุสมาน เจะเลาะ	ผู้ช่วย ผญบ. ม.๑	อบต.ดาโต๊ะ	๐๘๗ ๒๙๙๗๓๕๗
๑๐	อิสมาแอ เจ๊ะหมีะ	ประชาชน ม.๑	อบต.ดาโต๊ะ	๐๘๐ ๖๒๖๓๖๔๘
๑๑	นายถ้วนอาลี นิพารอน	ประชาชน ม.๑	อบต.ดาโต๊ะ	๐๘๒ ๘๒๔๘๕๙๒
๑๒	นายถ้วนมะรอปปี มูซอ	ประชาชน ม.๑	อบต.ดาโต๊ะ	๐๘๖ ๒๙๘๓๕๐๑
๑๓	นายสุร์ตน์ จันท์แสง	ผญบ. ม.๒	อบต.ดาโต๊ะ	
๑๔	นายซุติพันธ์ แสงทอง	ประชาชน ม.๒	อบต.ดาโต๊ะ	๐๘๘ ๐๗๔๖๘๑๔
๑๕	นายสุวิทย์ เรือนทอง	ประชาชน ม.๒	อบต.ดาโต๊ะ	๐๘๗ ๒๙๔๒๓๔๔
๑๖	นายพีระ พูนเพียร	ประชาชน ม.๒	อบต.ดาโต๊ะ	๐๘๐ ๘๖๒๔๐๗๘
๑๗	นายรอนิง ตาเยะ	ผญบ. ม.๓	อบต.ดาโต๊ะ	๐๙๓ ๓๗๖๘๑๖๐
๑๘	นายมะยาก็ เฮงยามา	สมาชิก อบต. ม.๓	อบต.ดาโต๊ะ	๐๖๕ ๔๒๗๙๒๗๖
๑๙	นายดุลตอเลฟ สุหลง	สมาชิก อบต. ม.๔	อบต.ดาโต๊ะ	๐๙๒ ๙๘๔๐๐๓๖
๒๐	นายมามะ ดางา	ประชาชน ม.๔	อบต.ดาโต๊ะ	๐๘๙ ๕๙๘๑๒๙๔
๒๑	นายมะการิม ลีเดร์	ประชาชน ม.๔	อบต.ดาโต๊ะ	๐๘๔ ๘๕๕๓๕๕๑
๒๒	นายแวอาลี สาเมาะ	ประชาชน ม.๔	อบต.ดาโต๊ะ	๐๙๖ ๖๗๓๓๙๘๐
๒๓	นายสะมะแอ อูมา	ประชาชน ม.๔	อบต.ดาโต๊ะ	๐๘๒ ๘๒๐๕๔๗๔
๒๔	นายอับดุลเลาะ มามะ	ประชาชน ม.๔	อบต.ดาโต๊ะ	๐๙๓ ๓๗๖๘๑๖๐
๒๕	นายบิลี มามะ	ประชาชน ม.๔	อบต.ดาโต๊ะ	๐๘๒ ๒๖๓๐๑๓๔
๒๖	นายมะดิง สาเลาะ	ประชาชน ม.๔	อบต.ดาโต๊ะ	๐๘๐ ๐๓๗๒๗๒๔
๒๗	นายดอเลาะ ดอเลาะ	ประชาชน ม.๔	อบต.ดาโต๊ะ	๐๘๙ ๘๖๙๓๙๖๑
๒๘	นายอิสมาแอ บาเฮง	ผญบ. ม.๕	อบต.ดาโต๊ะ	
๒๙	นายมะตอเห ยูโซะ	ผู้ช่วย ผญบ. ม.๕	อบต.ดาโต๊ะ	๐๙๒ ๘๔๓๒๘๙๖
๓๐	นายอับดุลเลาะ ปูลา	ประชาชน ม.๕	อบต.ดาโต๊ะ	๐๖๓ ๐๐๖๑๖๓๕
๓๑	นายมะตอเห ยูโซะ	ผู้ช่วย ผญบ. ม.๕	อบต.ดาโต๊ะ	๐๙๒ ๘๔๓๒๘๙๖

ผังสื่อสารในการป้องกันและบรรเทาสาธารณภัยองค์การบริหารส่วนตำบลตาโตะ

